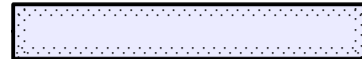






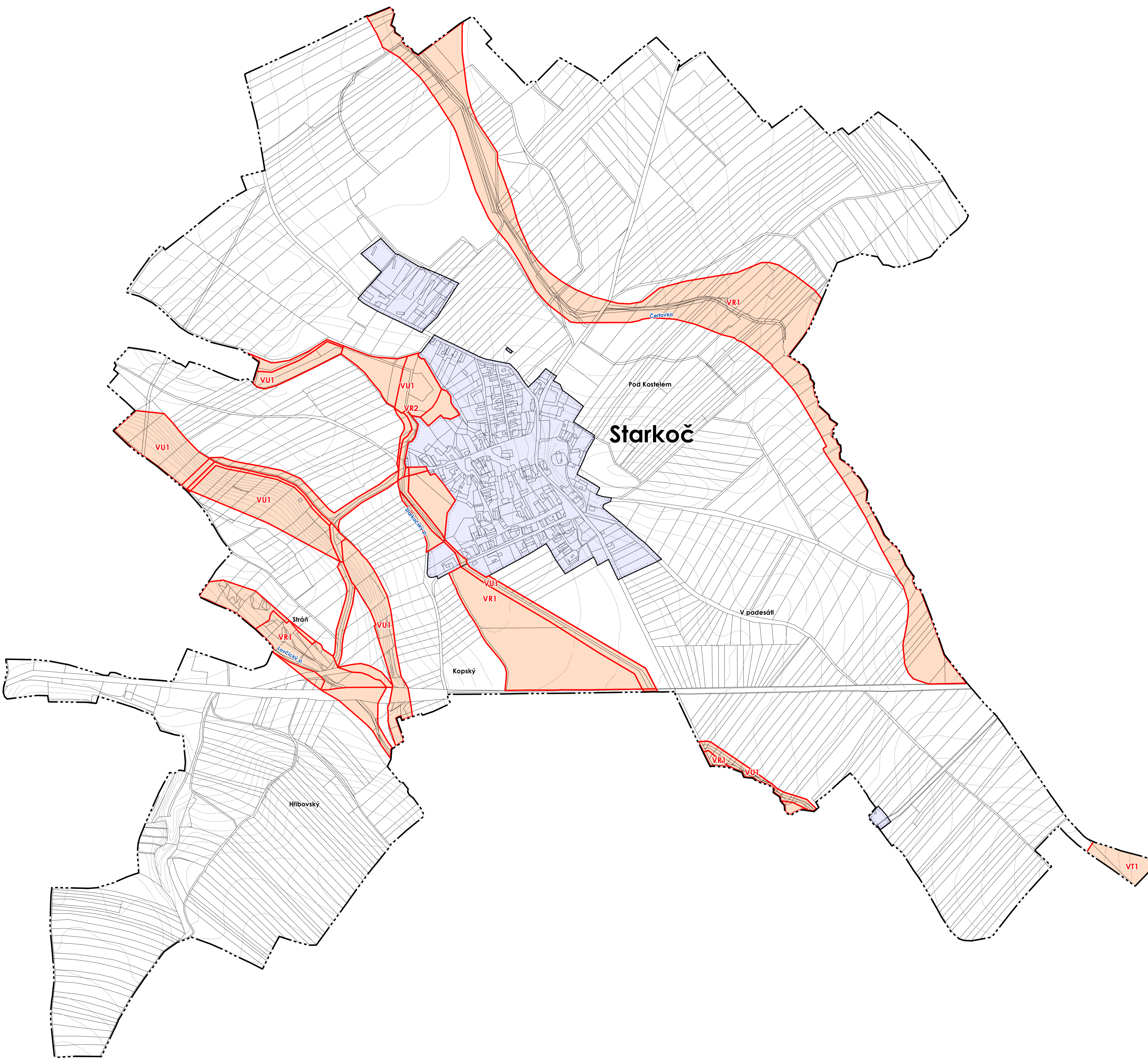
# LEGENDA

## JEVY SCHVALOVANÉ

- HRANICE VYMEZENÉ ÚZEMNÍM PLÁNEM**
-  zastavěné území k 31.8.2016
- VEŘEJNÉ PROSPĚŠNÉ STAVBY A OPATŘENÍ S MOŽNOSTÍ VYVLASTNĚNÍ PODLE §170 SZ**
-  VT1 produktová letiště Čáslav - Heřmanův Městec
-  VU1 lokální prvky ÚSES – LBC 1, LBC 2, LBK1, LBK 2
-  VR1 koridor pro navýšování retence vody v krajině – KRV
-  VR2 koridor pro z kvalitňování prostupnosti krajiny a její kultivaci – KPK

## JEVY INFORMATIVNÍ

- HRANICE ÚZEMNÍCH JEDNOTEK**
-  hranice administrativního území obce



Územní plán Starkoč byl spolufinancován z prostředků Ministerstva pro místní rozvoj



MINISTERSTVO  
PRO MÍSTNÍ  
ROZVOJ ČR

## ZÁZNAM O ÚČINNOSTI

SPRÁVNÍ ORGÁN, KTERÝ ÚZEMNÍ PLÁN VYDAL  
DATUM NABYTÍ ÚČINNOSTI ÚZEMNÍHO PLÁNU

## OPRÁVNĚNÁ OSOBA POŘIZOVATELE

JMÉNO A PŘÍJMENÍ  
FUNKCE  
PODPIS OPRÁVNĚNÉ ÚŘEDNÍ OSOBY POŘIZOVATELE  
A OTISK ÚŘEDNÍHO RAZÍTKA

## ÚZEMNÍ PLÁN STARKOČ

POŘIZOVATEL	Městský úřad Čáslav
PROJEKTANT	Ing. arch. Michaela Dejdarová
ZHOTOVITEL	a23 architekti
AUTORSKÝ KOLEKTIV	Ing. arch. Michaela Dejdarová, Ing. Eduard Záluda, Mgr. Vít Halub, Ing. arch. Alena Švandelíková, Petr Schejbal, Ing. Mgr. Miroslav Vrtiška

**VÝKRES VEŘEJNĚ PROSPĚŠNÝCH  
STAVEB, OPATŘENÍ A ASANACÍ**

VÝKRES Č.  
3

PARE  
DATUM  
III/2019  
MĚŘÍTKO  
1 : 5 000